



COMUNE DI LIPARI  
CITTA' METROPOLITANA DI MESSINA  
"Eolie, patrimonio dell'umanità"

N. 43 /Reg. Delibere

**DELIBERAZIONE ORIGINALE DELLA GIUNTA COMUNALE**

**OGGETTO: Modifica intitolazione degli attuali vico Mussolinia e vico Littorio, ubicate entrambe nella frazione di Canneto, attribuendo rispettivamente l'intitolazione di vico Pietra Pomice e vico Ossidiana..**

L'anno duemilaventicinque il giorno NOVE del mese di MAGGIO alle ore 17:28 e seguenti, nella Casa Comunale e nella consueta sala delle adunanze, a seguito **auto-convocazione**, si è riunita la Giunta Comunale con l'intervento dei Signori:

n° ordine	COGNOME E NOME	Pres.	Ass.
1	<b>Dott. Riccardo GULLO - SINDACO</b>	X	
2	<b>Rag. Saverio MERLINO - Vice-Sindaco</b>	X	
3	<b>Dott. Giovanni IACOLINO - Assessore</b>	X	
4	<b>Dott.ssa Cristina ROCCELLA - Assessore</b>	X	
5	<b>Sig. Salvatore PUGLISI - Assessore</b>	X	
6	<b>Dott.ssa Carolina BARNAO - Assessore (DA REMOTO)</b>	X	
	<b>TOTALE</b>	<b>6</b>	<b>—</b>

Presiede il Sindaco: dr. Riccardo GULLO

Partecipa il Segretario Generale dr. Antonio LE DONNE

Il Presidente, constatato che il numero dei presenti è legale, dichiara aperta la seduta e invita i convenuti a deliberare sull'argomento in oggetto specificato.

**LA GIUNTA COMUNALE**

Visto che, ai sensi dell'art. 53 della legge 8 giugno 1990, n°142 recepito dalla L.R. n°48/91, come modificato dall'art.12 della L.R. 30/2000, sulla proposta di deliberazione in oggetto hanno espresso:

- il Dirigente del Servizio interessato, per la regolarità tecnica, parere favorevole
- il Dirigente del Settore Economico-Finanziario, per la regolarità contabile, parere non dovuto
- il Segretario Generale, ai sensi dell'art. 17, lett. c) del R.O.G.U.S., parere favorevole

**VISTA** la proposta di deliberazione avente ad oggetto: “Modifica intitolazione degli attuali vico Mussolinia e vico Littorio, ubicate entrambe nella frazione di Canneto, attribuendo rispettivamente l’intitolazione di vico Pietra Pomice e vico Ossidiana”. che compiegata al presente provvedimento ne forma parte integrante e sostanziale (All.to “A”);

**RICHIAMATO** l’O.EE.LL. vigente nella Regione Siciliana, nonché la L.R. n°48/1991;

**CON VOTI** unanimi favorevoli espressi nelle forme di legge;

### **D E L I B E R A**

**DI APPROVARE** la proposta di deliberazione come sopra individuata e formulata che compiegata al presente provvedimento ne forma parte integrante e sostanziale (All.to “A”).

### **LA GIUNTA MUNICIPALE**

**RAVVISATA** la necessità di dichiarare urgente e immediatamente esecutiva la presente deliberazione, al fine di porre in essere gli adempimenti successivi.


**VISTO** l’art. 12 della L.R. 03/12/1991 n°44;

Per quanto sopra specificato;

Con voti unanimi favorevoli espressi nelle forme di legge

### **DICHIARA**

la presente deliberazione urgente e immediatamente esecutiva.



# COMUNE DI LIPARI

CITTA' METROPOLITANA DI MESSINA

Eolie Patrimonio dell'Umanità"

## Proposta di deliberazione per la Giunta Municipale

**OGGETTO: Modifica intitolazione degli attuali vico Mussolinia e vico Littorio, ubicate entrambe nella frazione di Canneto, attribuendo rispettivamente l'intitolazione di vico Pietra Pomice e vico Ossidiana.**

### *Premesso:*

- Che ancora risultano nella frazione di Canneto due vie pubbliche una con intitolazione di vico Mussolinia e l'altra con intitolazione di vico Littorio;
- Che tali vie sono state così intitolate durante il Regime Fascista e cioè prima della proclamazione della Repubblica Italiana che, in virtù dei risultati del Referendum e dopo la valutazione dei ricorsi, è stata proclamata in modo ufficiale dalla Corte di Cassazione in data 18 giugno 1946;
- Che a seguito di tale proclamazione l'Italia cessava di essere una monarchia e diventava una Repubblica;
- Che il 2 giugno 1946 gli italiani votarono anche per l'Assemblea costituente;
- Che, successivamente, fu approvata dall'Assemblea Costituente il 22 dicembre 1947 la Costituzione della Repubblica Italiana che, promulgata dal Capo provvisorio dello Stato il 27 dicembre 1947 e pubblicata sulla Gazzetta Ufficiale il 27 dicembre 1947, entrò in vigore il 1° gennaio 1948;
- Che la Costituzione della Repubblica Italiana contiene diciotto disposizioni transitorie e finali, il cui intento era quello di gestire il passaggio dal precedente ordinamento a quello repubblicano;

### *Considerato:*

- Che è intenzione dell'Amministrazione Comunale provvedere alla modifica delle attuali vie denominate vico Mussolinia e vico Littorio, ubicate entrambe nella frazione di Canneto, attribuendo rispettivamente l'intitolazione di via Pietra Pomice e via Ossidiana per aggiornare la toponomastica della frazione e valorizzare i due componenti geologici connaturanti e configuranti l'isola di Lipari, capoluogo dell'arcipelago delle isole Eolie ed, in particolare la frazione di Canneto, intitolando le due vie all'Ossidiana che caratterizzò un importante fase di scambio della preistoria e alla Pietra pomice che ha caratterizzato la vita economica e sociale dell'isola fino agli inizi degli anni 2000;

### *Ritenuto:*

- che la nuova intitolazione delle vie in questione, contribuirà al superamento della enfaticizzazione dei segni e delle denominazioni di una vicenda storica che proprio a Lipari con la creazione di un campo di prigionia per confinati politici ha dato esempio di oppressione e di negazione di ogni diritto democratico e al contempo promuovere la conoscenza di due componenti naturalistici che hanno inciso sulla storia dell'isola;

### *Visti:*

- la legge n. 1188/1927, che regola la materia toponomastica, la quale prevede che l'intitolazione di nuove strade e piazze pubbliche, la variazione del nome di quelle già esistenti, nonché l'approvazione

di targhe e monumenti commemorativi a persone decedute da oltre dieci anni, può avvenire soltanto previa autorizzazione del Prefetto;

- l'allegata Relazione sulla Pietra Pomice e l'Ossidiana facenti parte connaturante e configurante dell'isola di Lipari;

- la planimetria delle due vie interessate, che allegata alla presente proposta ne forma parte integrante e sostanziale;

- la Circolare 10 febbraio 1996, n. 4;

- il D.P.R. n. 267/2000 e l'OREL;

- lo Statuto Comunale;

### **PROPONE di**


**MODIFICARE** l'intitolazione delle attuali vico Mussolinia e vico Littorio, ubicate entrambe nella frazione di Canneto, attribuendo rispettivamente l'intitolazione di vico Pietra Pomice e vico Ossidiana.


**TRASMETTERE** copia della deliberazione che scaturirà dalla presente proposta alla Prefettura di Messina, con allegata la relazione sulla Pietra Pomice e l'Ossidiana facenti parte connaturante e configurante dell'isola di Lipari e la planimetria delle due vie interessate, che allegata alla presente proposta ne forma parte integrante e sostanziale, per l'ottenimento della prescritta autorizzazione Prefettizia.

**DICHIARARE** immediatamente esecutiva la deliberazione che sarà approvata in merito alla presente proposta.

*Lipari, li 8/05/2025*

**IL SINDACO**  
(Dot. Riccardo Gullo)





**COMUNE DI LIPARI**  
**(CITTÀ METROPOLITANA DI MESSINA)**

*“Eolie, patrimonio dell’Umanità”*

*Settore Tecnico*

**OGGETTO:** Modifica intitolazione degli attuali vico Mussolinia e vico Littorio, ubicate entrambe nella frazione di Canneto, attribuendo rispettivamente l’intitolazione di vico Pietra Pomice e vico Ossidiana.

**RELAZIONE**

L’isola di Lipari, di origine vulcanica come tutte le isole dell’arcipelago eoliano, è la maggiore per superficie tra quelle dell’Arcipelago delle isole Eolie e si estende per circa 37 km quadrati.

La morfologia generale dell’isola denota un aspetto giovanile nelle forme tronco coniche dei rilievi vulcanici, nella elevata acclività dei versanti e nelle spianate laviche talora a morfologia aspra ed accidentata.

Le forme vulcaniche sono direttamente connesse alla loro modalità deposizionale ed alla tipologia dei materiali vulcanici eruttati.

Le isole Eolie dal punto di vista geologico devono considerarsi di recente formazione e pertanto è possibile ancora riconoscere nitidamente le forme vulcaniche ed i centri eruttivi di provenienza.

Dal punto di vista geo-vulcanologico la porzione nordorientale dell’isola di Lipari è caratterizzata da un “*pumice cone*” asimmetrico (il lato NE è più basso di quello di SW) risalente, secondo quanto dedotto da F. Forni et al. (2013), alla IX epoca eruttiva (vallone Fiume Bianco sintema) formatosi circa 1.220 anni fa.

Il Monte Pilato, questo è il toponimo della struttura vulcanica sopra indicata, è costituito da depositi piroclastici pomicei grossolanamente stratificati nei quali sono evidenti i meccanismi di frammentazione idro magmatica. Dopo una breve periodo di quiescenza, si costruisce poi un

cratere, costituito da piroclastiti pomicee grossolane e clasti riferibili all'ossidiana, dal cui lato NE fuoriesce la duomo-colata di Fossa delle Rocche Rosse, uno dei più begli esempi al mondo di colata riolitica di ossidiana, sia per la purezza della stessa ossidiana di cui è costituita che per le evidenti e spettacolari strutture di foliazione da flusso e rampart.

Le caratteristiche di pregio di questi materiali vulcanici hanno consentito lo sviluppo di un'attività estrattiva sempre più intensa tanto da portare al parziale smantellamento del ring craterico del Monte Pilato e ad un forte degrado della parte terminale del duomo-colata delle Rocche Rosse.

Per ciò che riguarda la ex cava di pomice di Porticello, il pattern idrografico originario è stato totalmente stravolto dall'attività estrattiva.

Inizialmente l'attività estrattiva della pomice avveniva manualmente lungo le cosiddette "taglie", ovvero trascinando il materiale in direzione monte-valle.

La pomice, utilizzata per vari usi nel corso nei secoli – noto ne è l'uso che se ne è fatto per alleggerire il peso del tetto del Pantheon in epoca romana – ha caratterizzato l'attività estrattiva connessa alla stessa fondazione dell'abitato di Canneto e all'economia dell'intera isola di Lipari.

L'Ossidiana molto ricercata nell'antichità per la fabbricazione di strumenti taglienti (prevalentemente coltelli) ha animato il commercio del Mediterraneo e sostenuto la vita economica dei luoghi di estrazione, come la Sardegna, Lipari, Pantelleria, ecc., in epoca preistorica. Oggi viene ancora lavorata in piccoli oggetti decorativi, monili, ecc.

La presenza dell'Ossidiana ha caratterizzato sin dal neolitico la presenza di popolazioni provenienti dalla Sicilia, in particolare nell'isola di Lipari, che dall'Ossidiana hanno ricavato utensili tra i più taglienti di cui allora si potesse disporre.

L'Ossidiana, i cui resti della lavorazione si trovano negli insediamenti neolitici eoliani, è stata sicuramente oggetto di scambio con altre popolazioni preistoriche del mediterraneo, essendo stati rinvenuti esemplari di utensili di ossidiana – molto probabilmente provenienti da Lipari - in molti scavi di insediamenti archeologici dell'epoca.

Lipari, li 7/05/2025

Il Tecnico  
(Arch. Mirko Ficarra)



Satellitare



Estratto di mappa  
 Scala 1:1000



**Proposta di deliberazione riportante all'oggetto** Modifica intitolazione degli attuali vico Mussolinia e vico Littorio, ubicate entrambe nella frazione di Canneto, attribuendo rispettivamente l'intitolazione di vico Pietra Pomice e vico Ossidiana.

Pareri ai sensi art. 49 del decreto legislativo n. 267/2000 e art. 12 legge regionale n. 30/2000

Settore:

I

Servizio:

Ufficio:

Per la regolarità tecnica si esprime parere:

**FAVOREVOLE**

Lipari, 09-05-2025

**Il Dirigente**  
(Dott. Francesco Subba)

**SETTORE SECONDO "ECONOMICO FINANZIARIO"**

Per la regolarità contabile

**NON DOVUTO**

Lipari, 09-05-2025

**Il Ragioniere Generale**  
(Dott.ssa Elisabetta CORDA)

**IL SEGRETARIO GENERALE**

Ai sensi e per gli effetti dell'art. 17, lettera c) del R.O.G.U.S. esprime parere:

**FAVOREVOLE**

Lipari, 9 maggio 2025

**Il Segretario Generale**  
(Dott. Antonio LE DONNE)



La presente deliberazione viene letta, approvata e sottoscritta.

L'Assessore Anziano

Il Sindaco  
dr. Riccardo GULLO

Il Segretario Generale  
Dott. Antonio Le Donne

Per copia conforme per uso amministrativo  
Dalla residenza Municipale

IL SEGRETARIO COMUNALE  
Dott. Antonio Le Donne

Il presente atto è stato pubblicato all'Albo comunale  
dal \_\_\_\_\_ al \_\_\_\_\_  
col n° \_\_\_\_\_ del Reg. pubblicazioni.

L'addetto alla pubblicazione  
Sig. \_\_\_\_\_

**ATTESTA**

che la presente Deliberazione, ai sensi della L.R. 3 DIC 1991, n. 44:

- [ ] è stata affissa all'Albo Pretorio il \_\_\_\_\_ per rimanervi per giorni 15 consecutivi (art.1 comma1):  
[ ] con lettera n. \_\_\_\_\_ del \_\_\_\_\_ è stata trasmessa ai Capigruppo Consiliari art. 4, comma 3 e 4 della L.R.  
n°23/97

Dalla Residenza Municipale,

Il Segretario Generale  
Dott. Antonio Le Donne

LA PRESENTE DELIBERAZIONE È DIVENUTA ESECUTIVA:

- a) [ ] decorsi 10 giorni dalla data di inizio della pubblicazione;  
b)  perché dichiarata immediatamente esecutiva.

Dalla Residenza Municipale,

Il Segretario Generale  
Dott. Antonio Le Donne

La presente deliberazione è stata trasmessa per l'esecuzione agli Uffici:

Li \_\_\_\_\_

Il Responsabile del Servizio

## «Rimuovete le targhe fasciste dalle vie di Lipari»

L'appello al Comune  
di un'associazione

### Salvatore Sarpi

Arriva dall'associazione "Magazzino di mutuo soccorso Eolie", che insieme al Centro studi di storia e ricerche eoliane di Lipari, ha organizzato la "Passeggiata antifascista" del 25 aprile, la richiesta di eliminare dalla rete viaria comunale le denominazioni che conservano la memoria del fascismo. In particolare, il cambio di denominazione viene auspicato per tre vie ubicate nella frazione liparese di Canneto: Littorio, Mussolinia e Pontinia. Queste denominazioni potrebbero essere sostituite con i nomi dei tanti importanti antifascisti che sono stati inviati nell'isola, in soggiorno obbligato, dal regime fascista. Ad esempio Carlo Rosselli, Emilio Lussu, Francesco Fausto Nitti, Ferruccio Parri, Domizio Torrigiani o ancora a Giuseppe Persiani che, dopo

la restrizione fascista, decise di restare sull'isola, sposando una liparese. Personaggi per i quali sarebbe anche l'ora di procedere con l'apposizione di targhe, lungo le vie dove hanno vissuto una parte della loro vita. Sarebbe il modo di cancellare una pagina nera della nostra storia e, nel contempo, mostrare riconoscenza a questi uomini, rafforzando la natura antifascista dell'isola, già espressa con il "Percorso del confino", l'applicazione realizzata dal Centro studi eoliano. Una testimonianza di una memoria viva e un desiderio di comprensione profonda di quel periodo oscuro della nostra storia: un "libro di storia patria" interattivo e accessibile a tutti.

© RIPRODUZIONE RISERVATA



## «Rimuovete le targhe fasciste dalle vie di Lipari»

L'appello al Comune di un'associazione

---

### Salvatore Sarpi

---

Arriva dall'associazione "Magazzino di mutuo soccorso Eolie", che insieme al Centro studi di storia e ricerche eoliane di Lipari, ha organizzato la "Passeggiata antifascista" del 25 aprile, la richiesta di eliminare dalla rete viaria comunale le denominazioni che conservano la memoria del fascismo. In particolare, il cambio di denominazione viene auspicato per tre vie ubicate nella frazione liparese di Canneto: Littorio, Mussolinia e Pontinia. Queste denominazioni potrebbero essere sostituite con i nomi dei tanti importanti antifascisti che sono stati inviati nell'isola, in soggiorno obbligato, dal regime fascista. Ad esempio Carlo Rosselli, Emilio Lussu, Francesco Fausto Nitti, Ferruccio Parri, Domizio Torrigiani o ancora a Giuseppe Persiani che, dopo

la restrizione fascista, decise di restare sull'isola, sposando una liparese. Personaggi per i quali sarebbe anche l'ora di procedere con l'apposizione di targhe, lungo le vie dove hanno vissuto una parte della loro vita. Sarebbe il modo di cancellare una pagina nera della nostra storia e, nel contempo, mostrare riconoscenza a questi uomini, rafforzando la natura antifascista dell'isola, già espressa con il "Percorso del confino", l'applicazione realizzata dal Centro studi eoliano. Una testimonianza di una memoria viva e un desiderio di comprensione profonda di quel periodo oscuro della nostra storia: un "libro di storia patria" interattivo e accessibile a tutti.

© RIPRODUZIONE RISERVATA

